

LAICHGEBIETE

Fischereirevier Nr. 15



BAU, VERKEHR UND UMWELT
Abteilung Wald




Kartenherstellung: Aarau, 31.10.2017, swih Stand: 01.07.2017

0 Km 0.5
Massstab: 1:25000

-  Kieslaicher
-  Äsche
-  Nase
-  Barbe

Forelle

-  hohe Laichgrubendichte
-  niedrige Laichgrubendichte

-  Fischereirevier offen
-  Schongebiet
-  übrige Gewässer

