

Fischenzen im Kanton Aargau






Stand 02.12.2008

Fischenz Nr. 15

Beschreibung:

Aare, 18.474 ha
Aare, von der Mündung des Süssbaches in Brugg aufwärts bis zum Dachwehr Brugg und Unterwasserkanal zum Kraftwerk Wildegg-Brugg;
Länge ca. 3'000 m.

Legende:

-  Fischenz flächig
-  Fischenz offen
-  Dolungen
-  übrige Gewässer
-  Gemeindegrenzen

Bachnummern und -namen:

- 2.00.000 Aare
- 2.00.199 Aarekanal EW Wildegg-Brugg

Masstab 1:25'000

Departement Bau, Verkehr und Umwelt
Abteilung Wald, Sektion J+F
KANTON AARGAU
Kartenherstellung Aarau, 10.12.2008, HFIE

